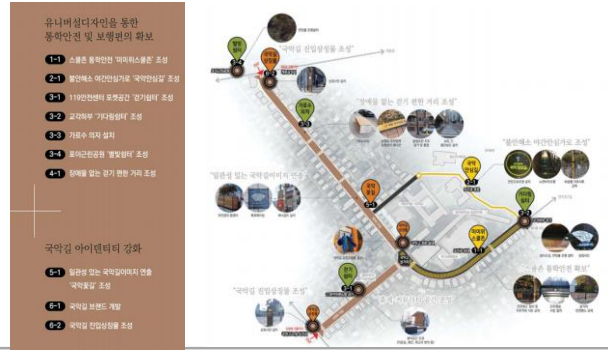


강남구_경관개선을 통한 우리 가족과 이웃에게 편안한 거리 '국악길 유니버설디자인거리'

사업 개요

- 위 치 : 개포4동(논현로 10길, 개포로22길)
- 면 적 : 총 1.2km 거리
- 사업 특성
 - 유니버설디자인을 기반으로 국악길일대 보행/가로환경 등 지역여건 개선
 - 국악길 특성화 및 지속적인 발전을 위해 국악길 브랜드 개발 및 국악길 거버넌스 구성
- 주안점 : 유니버설, 안전디자인을 통해 생활의 불편함을 경관 개선을 통해 주민들과 함께 해결함으로써 국악길 특성화 기틀 마련에 주안점을 둠


사업 전체 설명(마스터플랜 등)



세부 설명자료

- 주요 내용: 강남구 개포4동 국악길(명예도로지정,2019)은 국내 유일 국악교육기관인 국립국악중고를 거점으로 2018년부터 국악이미지 특성화를 위해 단계적으로 노력하고 있음. 2020년 12월말 완료된 국악길 유니버설디자인거리 조성사업은 개별적으로 존재하여 활용도가 떨어지거나 불편한 공공공간을 유니버설디자인, 안전디자인 등을 통해 개선, 국악길 브랜드 개발을 통해 정체성 강화에 중점을 둠. 국악길 거버넌스(주민협의체) 지속운영 및 단계별사업추진을 통해 국악길 활성화를 위해 지속적으로 노력하고 있음
- 기대효과 : 해당거리의 여건 개선 및 명소화 추진으로 국악이미지 특성화 및 지속적인 지역 상권활성화 기대, 국악길 거버넌스 구축으로 지역주민의 자발적 사업 참여를 유도하고 지속가능한 국악길 활성화 도모
- 향후 과제 : 국악길 활성화 및 모니터링을 위한 주민협의체인 국악길 거버넌스 지속운영, 국악길이 우리나라의 국악을 대표하는 상징적 거리가 될 수 있도록 지중화사업, 가로등 교체, 교육 등 주민참여를 통한 단계별 사업 추진

어린이보호구역 경관개선을 통한 안전성 강화



불안해소를 위한 야간안심가로



장애물 없는 걷기 편한 거리 조성



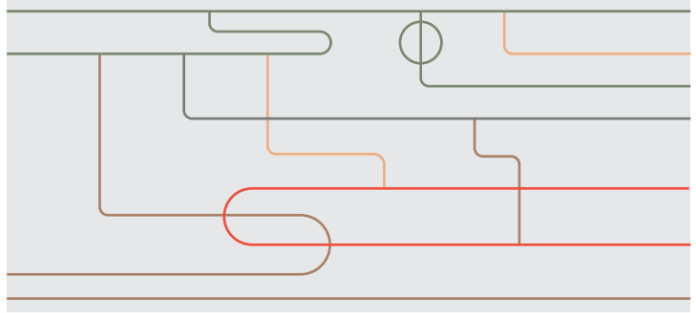
국악길 BI 개발을 통한 국악길 아이덴티티 강화



유희공간을 쾌적한 커뮤니티 공간으로 개선



국악길 BI 개발을 통한 국악길 아이덴티티 강화



상함에 맞게 제시된 그래픽을 활용하여 Crop 및 선에 길이 조절을 통해 모티프 적용




복, 징



용고




장구





가야금, 거문고



편종



국악길 상징성 강화



장애물 없는 걷기 편한 거리 조성



끊어진 보도연결(횡단보도 설치)



시설물 통합



주차매너선



거리벤치 설치




주민참여 플랜터로 지역에 대한 자부심 고취 및 일관성 있는 경관이미지 강화



어린이보호구역 경관개선을 통한 안전성 강화



불안해소를 위한 야간안심가로 조성



음침했던 교각하부, 유희공간을 쾌적한 공간으로 개선

